

WIST JE DAT?

- 1 Het Wenumse beekdal** Je staat hier aan de rand van een zogenaamd sneeuw-/smeltwaterdal, dat is gevormd aan het einde van de laatste ijstijd, zo'n 10.000 jaar geleden. Massa's smeltend sneeuw en ijs vormden deze nog steeds te herkennen laagte in het landschap.
- 2 De Wijsbelsche Encke** Je bent zojuist de witte slagboom van het landgoed met deze historische naam gepasseerd. De naam van dit landgoed, geschreven met sß (ringel-s) en Enk met 'cke' is teruggevonden op oude kaarten en beschrijvingen van dit gebied. Je volgt de grindweg, die alleen is opengesteld voor wandelaars en fietsers.
- 3 De Zandhegge** Dit prachtige stukje natuur, in eigendom en beheer bij het 'Geldersch Landschap en Kasteelen', nodigt uit om een rondwandeling te maken. Vrije toegang op de wandelpaden, laat je verrassen door een afwisselend landschap.
- 4 Landhuis de Ploeg** Geniet hier van de stilte midden op het landgoed 'De Ploeg', van oudsher een vochtige plek. Let op het poeltje voor je, waar je 's zomers de kikkers kunt horen kwaken. Het is ook de plek waar diverse sprengkoppen liggen, die de Wieselsebeek van water voorzien. Samen met de Meibeek voorzien ze de Wenumsebeek en de Wenumse Watermolen van water.
- 5 Préhistorische grafheuvels** Een plek om even bij stil te staan. Tastbare overblijfselen van onze voorouders die hier permanent gewoond, geboerd en gejaagd moeten hebben. Doden werden hier met grote toewijding begraven en daarboven werden heuvels opgeworpen.
- 6 Voormalig tracé Rijksweg 50** We kunnen achteraf blij zijn (met dank aan Koningin Wilhelmina?) dat de aanleg van de Rijksweg 50 dwars door het mooiste deel van buurtschap Wiesel nooit is gerealiseerd. Terecht is dit gebied nu aangewezen als beschermd dorpsgezicht Wiesel. De huidige Rijksweg A50 ligt nu ten oosten van Apeldoorn.
- 7 De Obelisk** Hier moet dus die obelisk (houten toren) volgens onderzoek hebben gestaan. Van hieruit was er dus ook zicht op de achterzijde van Paleis Het Loo. De zichtlijnen uit de periode rond 1750 zijn niet meer herkenbaar door o.a. de bomengroei. De Houtentorenweg waar je nu staat herinnert aan de houten obelisk.
- 8 De Plankenbrugge** Als je goed kijkt, zie je achter je nog een watergang die hier onder de Wieselseweg aan de overkant weer tevoorschijn komt. Meer dan honderd jaar geleden was het hier een natte boel, vandaar dus de naam 'Plankenbrugge'.
- 9 De Grift en de Papegaaibeek** Wist je dat het schone beekwater van de Grift de basis is voor drinkwater? Ter hoogte van Epe wordt een deel van het Griftwater naar de hogergelegen Veluwe verpompt. Nadat het gefiltreerd is door het Veluwezand, pompt Vitens het schone water weer op en via een pijpleiding wordt onder andere Zutphen van Veluws drinkwater voorzien.
- 10 De Marke van Wenum** Op de kaart uit 1708 kun je de huidige Veldmaterweg nog niet aantreffen. Onder de zwarte pijl 'U bevindt zich hier' staan de vier lindebomen afgebeeld met de tekst 'Vergader Plaats der Boeren van Wainum'. Ben je bekend met de omgeving? Dan herken je op het kaartje de Wildkampen, de Papegaaieweg en de Wenumse Watermolen.
- 11 De Wenumse Poel** Een uniek stukje groen in bezit van *Natuurmonumenten*. Door dit bijna ondoordringbare bosgebied meandert nu een deel van de Grift. Als je het graspad richting de windmotor volgt, kijk je rechts naar de Grift in een verbrede natuurlijke bedding.
- 12 Spoortracé Apeldoorn-Zwolle** Op de plek waar nu het fietspad ligt, reden vroeger stoomtreinen voor passagiers- en goederenvervoer. Het gebouw rechts voor je had in die tijd een spooraansluiting met een laad- en losperon. Hier werd onder andere graan, strooi, hout en kolen overgeslagen.

DE CULTURELE FIETS-WANDELROUTE DOOR WENUM WIESEL

Routebeschrijving langs 12 cultuurhistorische informatiepanelen in Wenum Wiesel (circa 18 km)

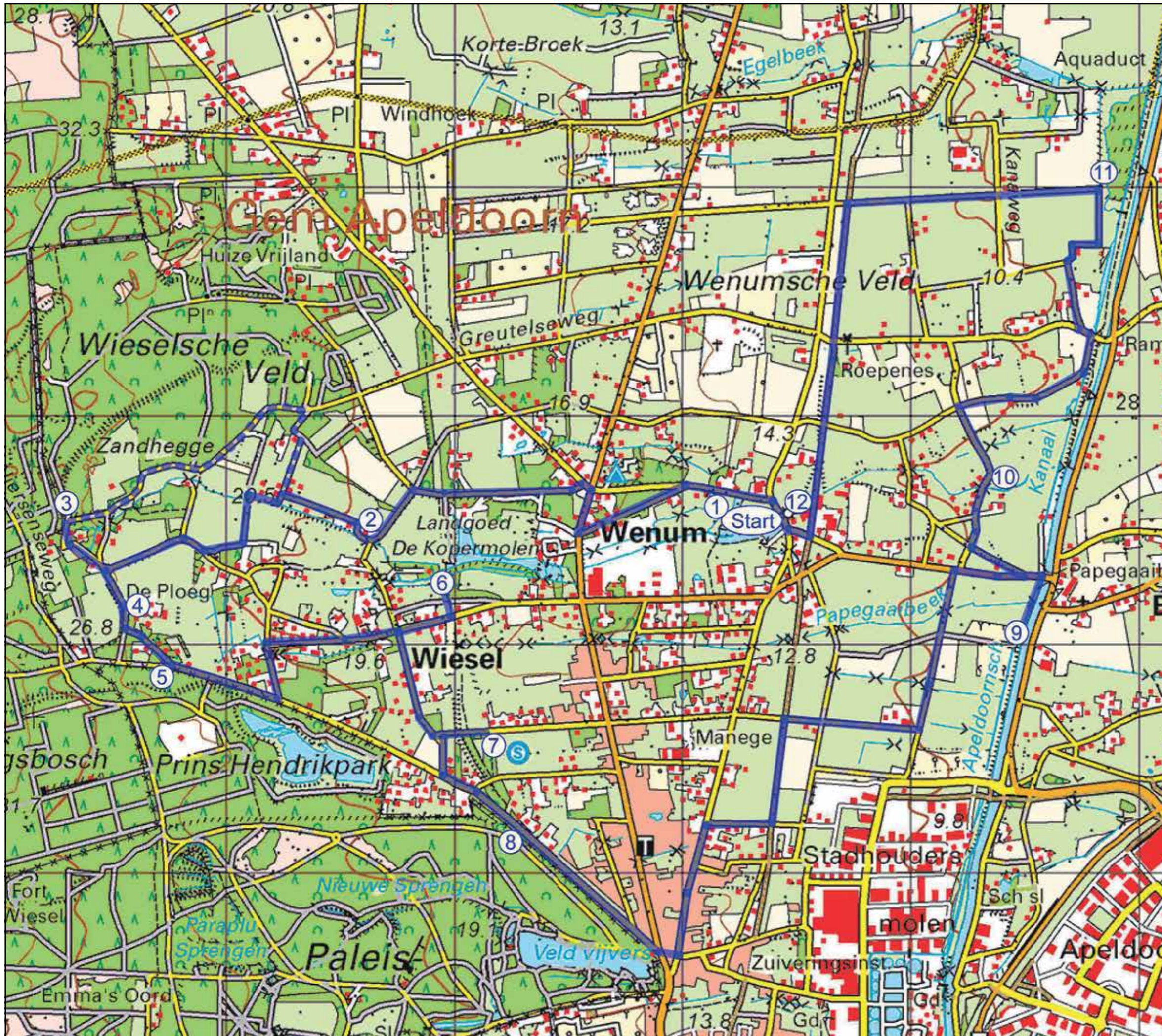
Start: Wenumse Watermolen, Oude Zwolseweg 160, Wenum

RA = rechtsaf LA = linksaf RD = rechtdoor

- Over de brug van de Wenumsebeek 1e weg LA Nieuwe Molenweg
- Na 100 meter links in het weiland, achter toegangshek, **infopaneel 1** 'Het Wenumse Beekdal'
- Nieuwe Molenweg vervolgen en 1e weg LA Klein Cannenburgh
- Zwolseweg RA en 1e weg tweemaal LA Kopermolenweg
- 1e weg LA Wieselse Enkweg
- 1e weg RA bij bord 'doodlopende weg' (uitgezonderd fietsers)
- Na circa 30 meter links **infopaneel 2** 'De Wijsbelsche Encke'
- Weg vervolgen tot huisnummer 62, hier T-splitsing en LA langs de Meibeek




(zie voor alternatieve route de blauwe stippellijn op de routekaart)

- Hier route volgen van het 'Kopermolenpad', T-splitsing LA beek oversteken
- Bij bosrand RA en na 150 meter (na het bosje) RA, dit is de Huisakkers
- Bij T-splitsing RA Greutelseweg
- Na 300 meter links voor wit hek 'Het Geldersch Landschap' **infopaneel 3** 'De Zandhegge'
- Dezelfde weg terug, Greutelseweg
- Voorbij Huisakkers, na 40 meter links voetpad inlopen tot **infopaneel 4** 'Landhuis de Ploeg'
- Teruglopen en weg vervolgen tot Wieselseweg
- Op Y-splitsing rechts **infopaneel 5** 'Préhistorische grafheuvels', daarna LA Wieselseweg volgen
- 1e weg LA Wieselsekampweg, 1e weg RA idem Wieselsekampweg
- Kruising met Wieselse Enkweg RD, bij parkeerplaats tegenover 'Vinkenest' LA
- Na circa 100 meter lopen **infopaneel 6** 'Voormalig tracé Rijksweg 50'
- Teruglopen, bij Wieselsekampweg RA, 1e weg LA Wieselse Enkweg
- 1e weg LA Houtentorenweg, na circa 200 meter **infopaneel 7** 'De Obelisk'
- Terug naar Wieselse Enkweg LA, 1e weg LA Wieselseweg
- Na circa 400 meter links **infopaneel 8** 'De Plankenbrugge'
- Weg vervolgen tot Zwolseweg en deze oversteken, na 80 meter LA Oude Zwolseweg
- Bebouwde kom uitrijden tot Plasweideweg, hier RA
- 1e weg LA fietspad op voormalige spoorwegtracé
- 1e weg RA grindweg Wenumseveldweg
- 2e weg LA bij T-splitsing Wenumseveldweg, RA bij Papegaaieweg
- Over De Grift, voor de brug over Apeldoorns Kanaal, RA op het fietspad
- Na 80 meter **infopaneel 9** 'De Grift en Papegaaibeek'
- Terug naar Papegaaieweg, LA over de Grift, 1e weg schuin RA Veldmaterweg
- 1e weg RA Veldmaterweg
- Voor huisnummer 13 bij de Wenumsebeek **infopaneel 10** 'De Marke van Wenum'
- 1e weg RA Marleweg, 1e weg LA bij Ramsbrugweg, 1e weg RA Kanaweg
- Bij bocht naar links, RA het grindpad volgen, langs woonhuis Kanaweg 12
- Na 450 meter **infopaneel 11** 'De Wenumse Poel'
- Weg vervolgen, Groeneveltweg kruising verharde weg oversteken, bij fietspad op spoorwegtracé LA
- Over Wenumsebeek na 200 meter **infopaneel 12** 'Spoortracé Apeldoorn-Zwolle'
- Na infopaneel RA richting Oude Zwolseweg
- RA en u bent weer terug bij de Wenumse Watermolen



LEGENDA CULTURELE FIETS-WANDELROUTE

- ① Het Wenumse Beekdal
- ② De Wijsbelsche Encke
- ③ De Zandhegge
- ④ Landhuis de Ploeg
- ⑤ Préhistorische grafheuvels
- ⑥ Voormalig tracé Rijksweg 50
- ⑦ De Obelisk
- ⑧ De Plankenbrugge
- ⑨ De Grift en de Papegaai-beek
- ⑩ De Marke van Wenum
- ⑪ De Wenumse Poel
- ⑫ Spoortracé Apeldoorn-Zwolle

-  route (18 km)
 -  alternatieve route
 - ① t/m ⑫ informatiepanelen
-  1 km